



OBČINSKA UPRAVA

Oddelek za gospodarske javne službe in gospodarske zadeve

E-pošta: obcina.brezice@brezice.si
www.brezice.si

Številka: 371-22/2013

Datum: 27.9.2013

Zabeležka

predstavitve idejne rešitve rekonstrukcije lokalne ceste čez Cerino, ki je potekala dne 25.9.2013 z začetkom ob 17.00 uri v gasilskem domu Cerina.

Prisotni: po listi prisotnih, ki je priložena

Projekt smo predstavljali:

- Trasa d.o.o.: Marjan Vanček, Leon Friš
- Občina Brežice: Teja Leben

Predstavitve je organizirala Krajevna skupnost Čatež ob Savi, ki sta jo predstavljala predsednik Franc Les in tajnik Milan Jamnik.

V uvodu so bili prisotni pozdravljeni s strani g.Preskarja. Nato sem Teja Leben kratko povzela kako je projekt nastajal in nekaj splošnih stvari o projektu. G.Marjan Vanček iz podjetja Trasa d.o.o. je s sodelavcem Leonom Friš predstavil projektne rešitve bolj podrobno s pomočjo projiciranja na steno.

Sledila je razprava vseh udeležениh in ogled na terenu. Dogovorjeno in ugotovljeno je bilo sledeče:

1. Projektant med drugim pove, da je ZVKD podala kulturnovarstvene pogoje v katerih prepoveduje gradnjo pločnika v območju dvorca Cerine. V zvezi s tem, se dogovorimo, da Teja Leben poizvem pri ZVKD, kako obsežna je ta prepoved in podam usmeritev projektantu. Gre za del pločnika ob dvorcu, hišna št.9.
2. Projektant pove, da bo velik del trase, ki jo obdeluje projekt znižan in podprt z opornimi zidovi, ob robu ceste bo tudi varnostna ograja. Ob notranjem robu ceste je predviden pločnik. Za priključkom za Žejno v smeri centra Cerine sta predvideni dve avtobusni postajališči (AP), ki sicer delno odstopata od zahtev za postavitve avtobusnih postajališč, saj ni zadovoljeno zahtevi po medsebojni oddaljenosti. Postajališče za smer iz Brežic ostaja kot obstoječe, postajališče za smer Brežice pa je projektant postavil na tako mesto, ki je najbolj pregledno na celi trasi. Za AP na strani za smer iz Brežic je območje postajališča od vozišča ločeno z otokom. Priključek v naselje med AP in dvorcem Cerina (med h.št. 8 in 9) se ustrezno kanalizira oz. zoža in oblikuje skladno s pravilnikom v zvezi s priključki.
3. Pri priključku za Žejno (med h.št. 3 in 1 oz. 1A), se nekje na dobro preglednem mestu predvidi prehod za pešce. Na ogledu ugotavljamo, da je to najbrž, v samem priključku na strani, kjer so AP.
4. Predlagano je, da se območje pred in za priključkom za Žejno umiri z postavitvijo platojev (podobno kot v Krški vasi). Če je možno se prehod izvede tudi na enem izmed platojev.
5. Največji problem na obravnavani trasi predstavlja priključek k hišam s hišno številko 13. Uporabniki tega priključka iz smeri Brežic ne morajo zaviti na priključek ampak obračajo na območju pred dvorcem ter se vračajo nazaj na priključek. Območje priključka bi bilo verjetno potrebno dvigniti in ga razširiti, da bi ga bilo možno normalno uporabljati za uvoz z obeh smeri. V tem priključku lastnik objekta Cerina 4 želi, da se mu izvede uvoz k objektu. Dopusča, da se podre obstoječa greznica (v kolikor je potrebno zaradi izvedbe

uvoza in širitve priključka) in se jo nadomesti na drugi lokaciji na parceli. Na terenu ugotavljamo, da bi priključek lahko mogoče ustrezno uredili v kombinaciji širitve z uvozom k objektu Cerina 4. Višina priključka bi se v manjšem obsegu lahko dvignila tudi z izgradnjo platoja za umirjanje prometa v samem priključku. Dogovorimo se, da projektant preveri ali bi na tak način priključek ustrezno uredili vsaj za normalen dovoz z osebnim avtom. V kolikor to ne zadostuje bo projektant sporočil ali je za ureditev priključka potrebno širiti območje obdelave.

6. V projektu se predvidi, da se obstoječ hišni priključek k hiši s št.3 rekultivira. Novi priključek se predvidi v isti dolžini kot obstoječ. Lastnik se strinja, da se če bo potrebno poruši »dodani« del stare lope.
7. Lastnika zemljišč Romeo Zupančič (Cerina 4, 041-535-433) in Aleksander Bratanič, (Cerina 8, aleksander.bratanic@petrol.si, 041-560-074) želita, da se jim predstavi rešitve njunih priključkov pred zaključkom projekta.

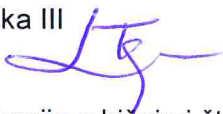
Opomba: **Financiranje projekta**

- Projektant pove, da je ob pridobivanju pogojev upravljalcev infrastrukturnih vodov s strani Komunale Brežice bila postavljena zahteva, da se izdela načrt za prestavitev vodovoda, saj se obstoječa cesta zniža za cca 2m, kar pomeni, da je potrebno zgraditi nov vodovodni vod. Podobno so zahtevali tudi z Elektra Celje, ki imajo električno napeljavo speljano nadzemno in bi jo bilo potrebno predvidet podzemno. Telekom dovoljuje, da se njihov vod zariše v situacijo vseh vodov in ni potrebnega posebnega načrta. Projektant bo ugotovil tudi ali se lahko priključek k hišnim št.13 reši v okviru priključka, tako, da je možna normalna uporaba vsaj za osebna vozila. V kolikor ni bo predlagal rešitev in jo ovrednotil. Projektant za vse dodatne načrte oz. širitev področja, če bo potrebna pripravi ponudbo in jo posreduje na Občino Brežice v roku enega tedna.
- Ob koncu predstavitve smo ocenili (na podlagi izkušenj z drugih projektov), da bi bila investicija v gradnjo takega projekta vredna vsaj okoli 500.000,00€. Predsednik KS Franc Les je predlagal, da bi poskusili projekt prijaviti na evropska sredstva ukrep 322. Pogovarjali smo se tudi o tem, da bi bilo smiselno projektu dati vsebino, ki bi jih lahko razlagali kot ureditev vaškega jedra (npr. obvestilne table in klopi). Pri sodelavki Patricii Čular, ki skrbi za prijave na evropska sredstva sem se pozanimala kako je s prijavo na omenjen ukrep. Povedala je, da trenutno ne kaže, da bi bil še kakšen razpis s to vsebino, da pa je možno, da bodo po letu 2015 razpisi, ki bodo mogoče usmerjeni tudi v ta področja saj je del evropskih sredstev namenjenih Sloveniji vsebinsko še nerazporejenih, vendar zaenkrat takih razpisov nekaj časa ne bo, za v prihodnje je pa tudi zelo vprašljivo (pred letom 2015 se verjetno ne bo vedelo). Patricia pove tudi, da naj se projekt za ureditev ceste v Cerini dokonča tako kot je bil zastavljen (brez pridiha vaškega jedra, se pravi brez klopc in raznih razlagalnih tabel). Če bi bile prijave na kakršna EU sredstva možna, se v prijavi takrat projekt (vaškega jedra in ne ceste) obogati s primernimi vsebinami.

Predstavitve z ogledom je bila zaključena ob cca 19.30 uri.

Zabeležila:

Teja Leben, višja svetovalka III



Priloga:


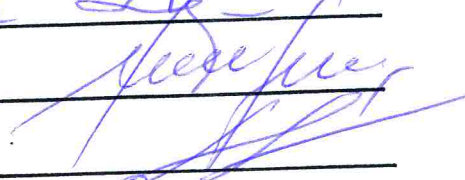















- izsek iz PISO aplikacije s hišnimi številkami in številkami cest
- Situacija iz projektne dokumentacije

Poslano: Trasa d.o.o. in KS Čatež po elektronski pošti



SEZNAM PRISOTNIH

na predstavitvi projekta za ureditev ceste čez Cerina
 dne 25.9.2013 v gostinskem domu Cerina na Cerini
 z začetkom ob 12⁰⁰ uri.

Zap. št.	Priimek in ime	naslov ali predstavnik	podpis
1.	Teja Leben	Občina Brezice	
2.	Martina Preskar	Cerina	
3.	FRANC UŠS	KS ČATEŽ	
4.	RAJČIČ JANEZ	CERINA	
5.	BRATANIČ ALEXANDRA CERINA		
6.	JAMNIK MIKAN	KS ČATEŽ	
7.	JOŽE GRUBIŠ	KS ČATEŽ	
8.	MITJA RAJČIČ	CERINA	
9.	ANDREJ TOMŠIČ	KS ČATEŽ	
10.	MILAN HOČEVAR	CERINA	
11.	ZUPANČIČ ROMEO	CERINA	
12.	ALEXANDER PIŠKUR	CERINA	
13.	ŠPOLAN MIRKO		
14.	PETER GRAC	CERINA	
15.	PIŠKUR GREGOR	PRILIFE	
16.	PIŠKUR LEON	TRASA d.o.o.	
17.	Maja Vancelj	TRASA d.o.o.	
18.			
19.			



Infrastruktura (vir Občina) > Cestno omrežje (BCP)



Fare/De part:	Silver value
004.2101	G.102